

Indien onbestelbaar: Groot Paradijs 29, 5611 KA Eindhoven

Post NL
Port betaald
Port payé
Pays-Bas

CLUBBLAD FEBR./MRT 2021, NR 47-2/3


NIEUWS

OLAT
Wandelsportvereniging



In dit nummer o.a.

- **Van de Bestuurstafel**
- **80 km door het Westland**
- **Puzzel**
- **Limespad: Romeinen in Nederland**



**M.V.D. HEIJDEN
AUTOCENTRUM ZIJTAART**

WWW.MVDHEIJDENZIJTAART.NL

PASTOOR CLERCXSTRAAT 34
5465 RH ZIJTAART, 0413-363374
INFO@MVDHEIJDENZIJTAART.NL



*Het autobusbedrijf waar U
het beste mee UIT bent !*

Sint-Oedenrode Tel. 0413-472545



wandelgidsen en OLAT shirts/caps zijn te bestellen in de OLAT Boetiek
boetiek@olat.nl of bij het startbureau

LANDSCHAP
reisboekwinkel


LANDKAARTEN REISGIDSEN ATLASSEN GLOBES
WANDELKAARTEN TAALGIDSEN FIETSKAARTEN
FOTOBOEKEN LANDENINFORMATIE REISVERHALEN

www.landschapreisboekwinkel.nl

info@landschapreisboekwinkel.nl
T 040 2569653
ook te volgen op Facebook

OLAT: Ollandse Lange Afstand Tippelaars

Opgericht 23 november 1967
te Sint-Oedenrode
Lid van KWB (Koninklijke
Wandel Bond Nederland)
Aangesloten bij: Atletiekunie



Al meer dan 40 jaar het adres voor
bruiloften, recepties, bedrijfsfeesten,
vergaderingen en kinderfeesten.

t. 0499.472.870 • www.devresselsehut.nl



IN DIT NUMMER



Van de Bestuurstafel
blz. 5



Vooruitblik Lage Mierde
blz. 7-9



80 km door het Westland
blz. 10-11



Romeinse Limespad deel 1
blz. 16-17



COLOFON

Redactie OLATNieuws

Mariet Ahlers
Lineke den Boer (*eindredactie, vormgeving*)
Lies Wesseling
Gerda Woestenberg (*coördinatie*)
Frans van den Boom, Noud Wijn (*fotografie*)
Otto Ahlers (*archivering, techniek*)
Joop Wesseling (*bestuursafgevaardigde*)

Inleveren kopij volgend nummer

t/m 14 maart 2021
olatnieuws@olat.nl

Website-redactie

Petra Rommers (*coördinatie*)
Ankie van Boxtel, Mariet Ahlers
Otto Ahlers (*websitebeheerder*)
websiteredactie@olat.nl

Ledenadministratie & abonnementen

Jet Dreesen
Groot Paradijs 29, 5611 KA Eindhoven
040-2903060 of leden@olat.nl

Druk

Drukkerij SNEP BV, Eindhoven

ISSN 1570-4831



VOORWOORD

We zitten ondertussen al een hele tijd in een lockdown in afwachting van de volgende persconferentie. De avondklok is ingevoerd, hoe lang gaat deze nog duren? Gaan er versoepelingen komen, of blijven we in deze situatie? Iedere keer weer is het afwachten, ook voor ons als OLAT-bestuur, wat kunnen we en mogen we weer?

Afgelopen 6 januari zijn de eerste inentingen tegen het coronavirus gezet en is de hoop op een beter 2021 begonnen. Al is er nog een lange weg te gaan terug naar het normaal.

Gelukkig hebben we het afgelopen jaar als bestuur enkele keren kunnen vergaderen op locatie, maar helaas was dit van korte duur en zitten we allemaal weer thuis achter de pc met elkaar te converseren. Na iedere persconferentie gaan we zo weer bij elkaar zitten, op afstand weliswaar, en kunnen we over alles wat er gezegd is, gaan overleggen. Kunnen we al wat meer om verder te gaan met onze Winterserie, mogen we weer samenkomen en met hoeveel mensen bij elkaar? Het is altijd afwachten.

Zolang er nog geen georganiseerde tochten mogelijk zijn, blijven mijn man en ik gelukkig nog aan de wandel. Zelfvoorzienend met goed gevulde rugzakken op pad. Op zich geen probleem, maar nu in deze toch wat koudere winterperiode is het zitten op een bankje van korte duur. Bankjes zijn nat en koud. Het nat kan je oplossen door het gebruik van een vuilniszak of iets dergelijks om op te gaan zitten. De kou krijg je niet weg. Vele wandelpaden hebben we zo nu al bewandeld. Maar het gezellige en sociale wandelen mis je toch wel. De leuke contacten met de andere wandelaars, de rustposten en de heerlijke caf erusten, waar je je in de wintermaanden lekker kan opwarmen aan een warme koffie of iets anders.

Wat zou het fijn zijn als we elkaar tijdens een mooie wandeling van OLAT weer tegen zouden komen.

Hopelijk tot gauw!

-Petra Rommers-
secretaris

De redactie verwelkomt alle bijdragen in woord en beeld van OLAT-leden en over OLAT-evenementen. Indien nodig kunnen stukken worden ingekort. Voor de inhoud van de advertenties in dit clubblad kan door het bestuur van OLAT en de redactie van het OLATNieuws geen enkele verantwoordelijkheid worden aanvaard. Bezoek ook onze website: www.olat.nl

OLAT COMMISSIES

Langeafstand- Prestatie- en Snelwandelen

Frank Marchand (*voorzitter*), Rob van Stuivenberg, Esther van der Velden
lps@olat.nl

Dagwandeltochten

Ad Ketelaars (*bestuur/voorzitter*), Johan van de Sande, Mia Dielesen
dagtochten@olat.nl

Clubreizen

Ad Ketelaars (*bestuur*), Pierre Emans
Isis la Croix (*informatie*)
06-38255805 (18.00-20.00 uur)
clubreizen@olat.nl

OLAT Wandeldagen

Joop Wesseling (*bestuur/voorzitter*), Ad Ketelaars, Anneriet Janssen, Mia Dielesen (*secretariaat*)
040-2552742
olat-wandeldagen@olat.nl

Wandelen op Dinsdag

Myriam van den Berg (*coördinator*)
06-11838445
wod@olat.nl

Avond4daagse

Joop Wesseling (*bestuur*)
Ton Teerling 0492-342864

Rooise Wandelingen

Joop Wesseling (*bestuur*)
Ton Teerling 0492-342864
Betsie van Mil 0413-475454
Johan van de Sande 06-22304965

Wandelgroep Oirschot

Marian van Son 06-12160535
oirschot@olat.nl

Wandelpaden

Rob van Stuivenberg (*bestuur/alg. coörd.*)
Jan van Berkel (*Airbornepad*)
Theo Beelen (*Graaf van Hornepad*)
Rob van Stuivenberg (*Hertog Hendrikpad*)

Onderscheidingen

p/a Myriam van den Berg
Kloosterstraat 26, 5391 AB Nuland
mvdberg@home.nl
Voordrachten vóór 1 nov. indienen

Technische ondersteuning

Otto Ahlers

OVERIG

Boetiek/wandelgidsen

Daniëlle van Stuivenberg
0499-461415 boetiek@olat.nl

Overnachting Vierdaagse Nijmegen

Ad Ketelaars, Joop Wesseling
Isis la Croix (*informatie*)
06-38255805 (18.00-20.00 uur)
overnachting4daagse@olat.nl

Notuliste Bestuursvergadering

Mariet Ahlers

Vertrouwenscontactpersoon

Corry Nooyens
06-51747572
vertrouwenscontactpersoon@olat.nl



BESTUUR



Voorzitter
Joop Wesseling
Dorpsveld 33
5258 MA Berlicum
06-53909953
voorzitter@olat.nl



Penningmeester
Ad Ketelaars
Koninginnelaan
108
5491 JX Sint-Oedenrode
0413-475824
penningmeester@olat.nl

Bankrekening: 1382.11.736
t.n.v. OLAT Sint-Oedenrode
IBAN: NL34 RABO 0138 2117 36
BIC: RABONL2U



Secretaris
Petra Rommers
Lange Tiende 3
4891 WZ Rijsbergen
076-5964027
secretaris@olat.nl
p.rommers@olat.nl




Bestuurslid
Ankie van Boxel
Luzerne 16
5076 HM Haaren
0411-623303
06-27237862
a.van.boxtel@olat.nl



Bestuurslid
Rob van Stuivenberg
Venuslaan 39
5694 TD Breugel
0499-461415
06-13017236
r.stuivenberg@olat.nl



Kandidaat-Bestuurslid
Marian van Son
Kerkheiseweg 13
5298 VE Liempde
06-12160535
m.van.son@olat.nl



Bestuurslid vacature



Bestuurslid vacature

DRAGERS VAN DE CORNELIS VAN MONTFORTTROFEE

Jan van de Ven; Theo Tromp; Piet Knoester; Marinus van Roosmalen; Hein Lenders †; Ad Verbakel †; Ad van Asten; Otto Ahlers

ERELEDEN

Theo Tromp; Piet Knoester; Jan van de Ven; Jos Koolen †; Hein Lenders †; Marinus van Roosmalen; Ad van Asten; Ad Verbakel †; Toon van Wordragen; Joop Wesseling; Mariet Ahlers; Mia Dielesen

LEDEN VAN VERDIENSTE

Jan Cortenbach; Tonnie en Bert † de Boer; Henk Plasman; Anton Stoop; Ad van Asten; Ben van der Velden; Ad Verbakel †; Mariet Ahlers; Mia Dielesen; Toon van Wordragen; Kees van Vessem; Sjaan Verbakel; Joop Wesseling; Frans Peters; Lineke den Boer; Antoinet Gooren †; Ad Ketelaars; Otto Ahlers; Jo Willems; Frank Marchand



OLATNIEUWS

In februari had OLAT niets te melden daar praktisch alles was afgelast en de redactie had bijna geen kopij om een nummer mee te vullen. Daarom is besloten om in februari geen OLATNieuws uit te brengen. Het OLATNieuws dat nu voorligt is daarom een gecombineerd februari/maart-nummer.

WINTERSERIE/VOORJAARSTOCHT/CLUBREIS

De winterseries vanuit Casteren en Gemert hebben geen doorgang kunnen vinden op de geplande data. Het bestuur bekijkt wat we nog kunnen doen met de winterserie vanuit Lage Mierde in maart en de Voorjaarstocht in april vanuit Vlierden. De clubreis van maart is geannuleerd en er wordt bekeken wat we met clubreis van april kunnen doen.

JAARAFSLUITING 2020

Het jaar 2020 heeft OLAT afgesloten met een verlies van bijna €15.000,=. Het wegvallen van de inkomsten vanuit de overnachtingen in de Ganzenheuvel had hierin een groot aandeel. De vermogenspositie van OLAT is voldoende groot om dit verlies te kunnen dragen. Op de ALV komt de penningmeester met een gedetailleerd overzicht.

ALGEMENE LEDENVERGADERING

De ALV van OLAT staat voorlopig gepland op zaterdag 19 juni.

WANDELPADEN

Rob van Stuivenberg neemt het coördineren van de OLAT-wandelpaden over van Frank Marchand.

SPONSORCONTRACT RABOBANK

Het 3-jarig sponsorcontract liep af op 31-12-2020. Rabobank gaat verenigingen op een andere wijze ondersteunen en verlengt daarom het contract met OLAT niet. Zij komt nog wel de financiële verplichtingen na uit 2020 die, in verband met het niet doorgaan van de Avond4Daagse, nog openstaan.

CLUBAUTOMATISERING

Het OLAT-documenten- en fotoarchief is vanaf begin februari bij een andere provider (Intension) ondergebracht. Bestuur en commissieleden krijgen toegang en ontvangen daarover een instructie.

VIERDAAGSE NIJMEGEN

Ook dit jaar vindt de Vierdaagse Nijmegen geen doorgang. Samen met kWbn bekijkt de Stichting hoe het Vierdaagse-gevoel toch nog gezamenlijk kan worden beleefd met een alternatief voor de Vierdaagse tijdens de derde week van juli. Het niet doorgaan van de Vierdaagse zal ook een negatieve invloed hebben op de resultaten van OLAT in 2021.

EXTRA WANDELEN OP 26, 27 EN 28 FEBRUARI

Als compensatie voor wandeltochten die het afgelopen jaar niet konden doorgaan, was het op 26, 27 en 28 februari voor leden en relatiepashouders mogelijk een uitgepijld tocht te lopen vanaf de Vresselse Hut in Nijnsel. Hiervoor waren opnieuw aanpassingen nodig wat betreft het protocol en de service die OLAT kon bieden.

Meer hierover leest u op blz. 20.





IN MEMORIAM LOEK ZWENNES



Op 5 februari is Loek Zwennes uit Den Haag aan corona overleden. Loek was ruim 37 jaar lid van OLAT. In 2016 heeft hij zijn lidmaatschap opgezegd omdat hij vanwege een tia niet meer kon wandelen.

Naast het wandelen was hij ook een actief vrijwilliger bij OLAT. Hij was assistent van Theo Tromp tijdens clubreizen en hielp jarenlang in de verzorging tijdens OLAT-dagtochten en bij de Kempische Wandeldagen. Je kon altijd een beroep doen op Loek. Voor zijn inzet bij OLAT heeft hij de Speld van Verdienste ontvangen. Dat hij ruste in vrede.

-Bestuur wsv OLAT-

Verlies van een langdurige vriend

Het was wel schrikken van het berichtje van zijn geliefde zus Coby Zwennes, waarin ze me vertelde dat mijn vriend Loek/Lodewijk Zwennes op 5 februari 2021 is overleden aan het coronavirus. Loek kwam uit dezelfde wijk in Den Haag waar ik ook in mijn jeugd heb gewoond. Ik leerde Loek kennen bij OLAT. Hij zag

me als een vader en deed alles voor me. Loek ging met mij mee op alle door mij verzorgde 25 Paas-Ardennen wandelweken. Hij hielp bij OLAT in de verzorging met water koken en ander sjuuwwerk. OLAT kon altijd een beroep op hem doen. Verdienst kreeg hij dan ook de Speld van Verdienste bij OLAT. Velen zullen het niet weten, maar Loek was Kennedyvriend omdat hij 50 Engelse Mijl binnen de toegestane tijd heeft uitgewandeld.

Later heeft hij vele buitenlandse wandelreizen met mij gemaakt. Zo heeft in Kent in Engeland eens een hele politiemacht naar hem gezocht omdat hij de route kwijt was. De volgende ochtend nam hij via ons eerste café contact op en wilde nog graag even met de politie op de foto.

Ondanks zijn geestelijke beperkingen kende Loek alle bus- en treinboekjes uit zijn hoofd. Als je met hem wandelde riep de chauffeur van de streekbus vaak: "Dag Loek" en in een stationsrestaurant vroeg men: "Toeristenmenu Loek?". We hebben samen veel plezier gehad op clubreizen en andere wandelingen en hij was nagenoeg altijd goed gemutst. Loek, wij zullen je zeker missen want je was een trouwe vriend.

Ik wens zijn zuster Coby en verdere familie veel sterkte met het verwerken van het verlies.

Lodewijk, rust zacht.

-Theo Tromp-



PRIKBORD

NIEUWS VAN DE GEMEENTE OVER DE LANDELIJKE OPSCHOONDAG OP 20 MAART 2021 & DE WORLD CLEANUP DAY OP 18 SEPTEMBER 2021

Wegens – de corona - omstandigheden is het dit jaar helaas niet mogelijk om de Landelijke Opschoondag groots op te pakken. Daarom heeft gemeente Meierijstad besloten het grote evenement om jouw omgeving op te schonen wederom te verplaatsen naar de datum van de World Cleanup Day, namelijk op 18 september 2021.

Ook dan slaan Nederland Schoon & Plastic Soup Foundation de handen in elkaar om het grote doel – een schonere omgeving – samen op te pakken. Hier sluiten wij ons als gemeente graag bij aan.

De Landelijke Opschoondag vindt wel in kleine, aangepaste vorm, plaats. Doe mee en maak op zaterdag 20 maart een opschoon-ommetje.

Ook door een opschoon-ommetje te maken worden onze buurten zwerfafvalvrij en mooier. En zo doen we, op gepaste afstand, toch nog iets samen.

Speciale vuilniszakken om op 20 maart zwerfafval te verzamelen kan je afhalen bij de gemeentewerf/milieustraat bij jou in de buurt. Geef je alvast op bij Nederland Schoon en ontvang een gratis opschoonpakket.

-Persbericht Gemeente Meierijstad-





21 maart, de 1e dag van de lente. En al is dit meestal op 20 maart, toch is voor mij 21 maart de dag waarop we afscheid nemen van de winter en de lente begroeten.

En hoe kun je dat beter doen dan door vandaag samen met OLAT heerlijk de natuur in te trekken en te genieten van de prille voorjaarsbodes.

Johan en Johanna van der Sande hebben in het Brabantse deel van de Kempen een prachtige wandeling samengesteld.

Het grootste deel van de tocht gaat door het afwisselende landgoed De Utrecht, de langste routes komen daarnaast op landgoed Gorp en Roovert. Vandaag is het ook cultureel genieten, we komen op de Andreas Schotelroute en dat betekent dat we een aantal bijzondere kunstwerken passeren.

Het belooft een bijzondere wandeling te worden. Pak je wandelschoenen en kom genieten!

ONDER VOORBEHOUD!

Op het moment dat dit nummer van OLATNieuws naar de drukker gaat, is het nog niet duidelijk of onze winterserietocht vanuit Lage Mierde - in al dan niet aangepaste vorm - doorgang zal kunnen vinden. We brengen u via een nieuwsbrief op de hoogte op het moment dat we meer weten. Degenen die geen nieuwsbrief ontvangen, moeten onze website in de gaten houden.

De start is bij Natuurpoort 'Voor Anker' op landgoed Wellenseind.

Nadat we de routebeschrijving ontvangen hebben, lopen alle wandelaars de eerste kilometers van de route over dit bijzondere landgoed. Het landschap is hier heel gevarieerd. Vrijwel alle oude Kempische landschapstypen komen op een relatief klein oppervlakte (130 hectare) bijeen.

De riviertjes de Reusel en de Raamloop stromen in dit gebied, er zijn dekzandruggen en stukken bebost stuifzand, terwijl in de beekdalen broekbossen en rabatten te vinden zijn. Pas sinds 1915 is het omgevormd tot een gevarieerd bosgebied. In vroegere jaren was het echter een voornamelijk agrarisch gebied met akkers

en beemden. Het geheel van half verharde wegen en paden en de schaapskooi herinneren nog aan dit oude agrarische verleden. Vandaar ook dat een boerderij als landhuis diende, en geen grote villa.

Het zal duidelijk zijn dat we direct in een bijzonder mooi gebied wandelen! Het is trouwens pas in 2019 opengesteld voor het publiek.

Na deze mooie start lopen we het landgoed uit en steken de provinciale weg over op weg naar een volgend landgoed: De Utrecht.

Even wat achtergrondinformatie over de aparte naam van het landgoed:

In 1898 startte de Levensverzekeringmaatschappij De Utrecht een groot ontginningproject als geldbelegging.

Als eerste werden de uitgestrekte heidevelden op grote schaal ontgonnen. De heide werd omgezet in 1800 hectare bos en 600 hectare landbouwgrond met pachtboerderijen, terwijl daarnaast nog 400 hectare aan 'woeste gronden' bleef bestaan.

Omstreeks 1920 kreeg de verzekeringsmaatschappij gelukkig ook oog voor de natuurwaarden van het terrein, waardoor een deel van het terrein onontgonnen bleef.

Dit groeide uit tot het Landgoed De Utrecht zoals wij dit nu gaan ontdekken.



Inmiddels lopen we in Brabant op De Utrecht. Spoedig volgt de eerste splitsing, de wandelaars op de route van de 10 km gaan op weg naar de soeppost. Zij lopen door een fraai gedeelte van De Utrecht, over bos- en grindpaden en komen zelfs over een oude grensweg.

De overige wandelaars lopen door een ander stukje bos en over zandwegen tot zij het brommende geluid van de generator horen. Prompt zien we op een mooi plekje aan de rand van het Panneven de witte tentdoeken van de grote koffiepost. De OLAT-vrijwilligers zijn vandaag al weer vroeg opgestaan om de tent op te

bouwen en te zorgen dat de koffie bruin is. Heerlijk, zo'n bekertje koffie. En wat zal het zijn? Staan de banken opgesteld en kunnen we even zitten of is het koffie to-go? Wat zeker is, is dat de koffie zal smaken!

Verkwikt vervolgen we de route door De Utrecht. Het eerste stuk leidt ons door de bossen. Steeds weer zien we het prille lentegroen! Hoe mooi! Even lopen we langs de bosrand om dan opnieuw de bossen in te gaan.

Nabij de Grensweg is de afsplitsing van de 15 km. De Grensweg is een oude gemeentegrens tussen Hilvarenbeek en De Mierden. Deze liep van Poppel tot het Goorven nabij Middelbeers. Niet zo lang geleden is deze weg in ere hersteld. Het is nu een brede gruisweg, waarop het heerlijk lopen is. Verderop voegen de wandelaars weer in op de hoofdroute.

De wandelaars die gekozen hebben voor 20, 30 of 40 km gaan verder langs de Belgische grens naar de café-rust in 't Jachthuis bij camping Tulderheide. Daar splitst de 20 km af. Zij maken een mooie doorsteek door de bossen en komen na ongeveer 2 km weer samen met de lopers op de langste twee afstanden. Gezamenlijk gaan ze op de terugweg.

De lopers op de 30 en 40 km komen op een prachtig open heidegebied. En heide betekent dikwijls vennen! Ook vandaag is dat het geval. De route leidt de wandelaars langs het Papschotsven in het vennengebiedje Broekeling.



Leuk om te weten dat in dit grensgebied tussen Nederland en België de ontginning uitgebleven is, zodat juist hier de meeste resten van het oude oorspronkelijke heidegebied te vinden zijn. Het beheer is in handen van het Brabants Landschap, die hier weer een vochtig heidegebied terug wil brengen.

Voor de vogelkenners onder ons: in dit gebied broeden de wulp en de wintertaling, maar ook de tureluur en de oeverloper voelen zich hier thuis!

We komen op Gorp en Roovert, een uitgestrekt landgoed met oude bossen, een variatie van loof-, naald- en gemengd bos. Ook hier treffen we heide, vennen en cultuurgronden aan, een heerlijke variatie. Bovendien slingert de Rovertse Leij door het bos en zijn er enkele afgesneden oude meanders. Hoe mooi!

Spoedig nadat we op het landgoed zijn, gaan de twee langste afstanden uiteen.

De lopers op de 30 km krijgen een heel mooi stukje voorgeschoteld. Via de waranda (een klein sterrenbos met de mooie vijverpartij in het midden, waar de 4 paden samenkomen), het geboortehuis van Jan van Gorp en het jachtslot kasteeltje Gorp, gaan zij naar de samenkomst met 40 km. Deze is bij het jachtslot.

Gorp is overigens ook de naam van de buurtschap, voor het eerst te vinden in de geschiedschrijving in 1311. De naam Roovert is voor het eerst te vinden in 1794 (Roverdt). Zowel het landgoed, als het kasteeltje zijn eigendom van de familie Van Puijenbroek, die het ook openstelde voor het publiek. Ook de grote boerderij die daar vlakbij staat, is eigendom van de familie.

De route van de 40 km komt nabij Gorp langs het monument op de fusilladeplaats. In de zomer van 1942 zijn hier vier gijzelaars uit het kamp Sint-Michiels-gestel gefusilleerd als represaille voor een aanslag door het verzet in Rotterdam. Ook een vijfde verzetsstrijder is hier omgebracht. In augustus 1945 is voor deze 5 dappere mannen een gedenkplaats ingericht. Het monument is in 1946 geplaatst.

Via een fantastisch mooi pad langs het kronkelende riviertje de Roovertse Ley lopen we naar de brug genaamd 'Het paradijs'. Tot 1911 stond daar een herberg. De al eerdergenoemde Jan van Gorp heeft een



boek geschreven waarin hij uiteenzette dat daar het aards paradijs geweest moet zijn.

Dit geeft wel aan hoe mooi deze omgeving is!

De caférust nadert. Ook alweer op een bijzondere locatie: de Nieuwe Hoef, een oude boerderij, midden in de bossen gelegen.

Nadat de lopers op de 30 en 40 km weer samen zijn, lopen ze via de bossen van landgoed De Utrecht naar de kleine koffiëpost. Na dit pauzemoment volgt een mooi stuk Roovertse heide.

Deze heide werd - net als veel andere heidegebieden op zandgrond - tussen 1910 en 1940 vrijwel geheel ingeplant met bos en wel met naaldboutsoorten zoals grove den, Corsicaans den en de Douglas spar.

In 1976 werd dit gebied gekocht door de Stichting Brabants Landschap, die vanaf die tijd hard werkt aan omvorming tot natuurgebied. Een aantal brede bosspaden, aangelegd ten behoeve van de bosbouw, werd opgeheven. Afwateringssloten werden gedicht, waardoor vernatting optrad. Bos werd gekapt en er ontstond weer een grote vlakte. Het resultaat mag er zijn! Een volgende samenkomst, nu met de wandelaars die 20 km lopen.

Samen lopen ze richting Esbeek. We naderen nu een bijzonder deel van deze wandeldag, de Andreas Schotelroute.



Ook hier enige achtergrondinformatie.

Andreas Schotel, geboren in Rotterdam in 1896, was een Nederlands graficus, die vanaf het begin van de jaren 20 een groot deel van zijn leven in Esbeek werkte. Hij maakte vele etsen van het leven en de werkzaamheden van de Noord-Brabantse boeren en landarbeiders. Het zijn nauwkeurige tijdsdocumenten over alles wat eens gewoon was, maar geleidelijk verdween om plaats te maken voor nieuwe zaken.

In 1922 kwam hij in contact met een houtvester op het landgoed de Utrecht. Hij mocht gratis wonen nabij de brandtoren te Esbeek. In 1924 weet hij het voor elkaar te krijgen dat er een voormalig houten tuinhuisje in het bos tegenover de houtvesterswoning van de Oranjabond van Orde geplaatst mocht worden. Jaarlijks bracht hij er de zomer door. De overwegend agra-

rische bevolking beziet hem aanvankelijk met enig wantrouwen omdat hij 'anders' is als niet-katholieke, stadse mens uit Rotterdam.

Daarnaast is hij kunstenaar, een beroep waar ze nauwelijks benul van hebben en wellicht nutteloos vinden én hij leest de communistische krant De Waarheid. Toch groeit er in

de loop van de jaren steeds meer vertrouwen tussen de Esbeekse bevolking en de kunstenaar. Door de jarenlange aanwezigheid is hij steeds meer een vertrouwde verschijning in het dorp geworden.



Bij de jongere generatie rijpt eind jaren zeventig het idee om de Brabantse etsen van Schotel waarvoor de omgeving van Esbeek en de mensen uit het dorp model hebben gestaan, voor de lokale gemeenschap zeker te stellen.

Dit is op een heel verrassende manier gebeurd en wij gaan dat zien! Cultuur en natuur komen samen! Houd je foto toestel maar in de aanslag!

We komen bij het natuurgebiedje Broekeling, waar de 15 km aansluit. Hier zien we de beelden van Andreas Schotel.

Er staat ook een bank met een spreuk, die tot nadenken stemt. Let er eens op.

Daarna lopen we langs de brandtoren en de prachtige houtvesterswoning naar het Arnoldspark, een in 1941 aangelegd arboretum met prachtige monumentale bomen en een waterpartij. Hier kunnen we de kunstenaar Andreas Schotel met eigen ogen aanschouwen (en je kijkt er niet zomaar overheen!!)

Ook vinden we hier de soeppost. Opnieuw een pauzemoment en even genieten van iets warmes.

Alle wandelaars zijn nu samen.

Na de soeppost *moeten* (tja, dat woord is op z'n plaats) we terug richting Wellenseind. We lopen door het bos over een lange zandrug naar een groot informatiebord over landgoed Wellenseind, de oude grensweg én over de tramlijn van Tilburg naar Turnhout, die daar gelegen heeft.

De laatste 1,5 km lopen we over een brede zandweg terug naar het eindpunt. Lekker, een kwartiertje lopen om onze gedachten terug te laten gaan naar alle bijzondere dingen die we eerder vandaag tijdens deze schitterende wandeling gezien hebben!

Een woord van dank aan onze routebouwers en aan alle OLAT-vrijwilligers die deze wandeling mogelijk hebben gemaakt!!

-Myriam van den Berg-

Fabuleuze 80 km door het Westland

Jan Willem Vogels en ik hadden het plan opgepakt om samen, ter voorbereiding op de 110 km van de 2e virtuele editie van Je Grenzen Verleggen, het parkoers van de Kennedymars 'Nacht van het Westland' te doen. Dit parkoers bestaat uit een lus van 50 en 30 km.

Zaterdagochtend gingen Jan Willem en ik vroeg uit de veren. De wekker ging namelijk al om 5:00 uur. Ik bakte voor onderweg een flink dik ei en zonnepitbroodjes af. Na het drinken van een mok koffie en het eten van een flinke appelpunt, gingen we samen om 6:20 uur lopend naar de bushalte op de Kraakelpolderweg in Delft.

Het zou flink koud worden (gevoelstemperatuur -5°C) met behoorlijk wat wind en in de middag sneeuw. We hadden ons goed warm aangekleed door meerdere lagen kleding (4 stuks) onder ons Max Verstappen-jack te dragen en een reflectievestje aan te trekken.

Na het maken van een foto zijn Jan Willem en ik vanaf Atletiekvereniging Olympus '70 in Naaldwijk vol goede moed om 7:43 uur van start gegaan met onze tocht. Eerst liepen we in noordelijke richting naar het oude historische centrum van Naaldwijk waar een rondje om de kerk werd gemaakt. Vanaf het Marktplaatsje vervolgden we onze weg door het centrum van Naaldwijk,

dat met 21.995 inwoners (2020) de hoofdplaats van de gemeente Westland is. Via Honselersdijk en Kwintseul liepen we langs de kassen naar het Hofpark in Wateringen om vervolgens bij schaatsbaan De Uithof uit te komen. Op zo'n 16 km namen we in een bosrijke omgeving een korte rust van 15 minuten om wat te eten en te drinken. Het tempo zat er lekker in, zo rond de 7 km per uur.

Via Recreatiepark Madesteijn liepen we vervolgens in noordelijke richting naar Landgoed Ockenburgh. Dit landgoed bestaat ruim 350 jaar en is gelegen tussen Loosduinen en Kijkduin in Den Haag. Op Landgoed Ockenburgh passeerden we de recent gerestaureerde Villa Ocken-



burgh. Deze villa is in 1654 gebouwd in opdracht van de toenmalige eigenaar, dichter Jacob Westerbeaen. Vervolgens gingen we bij Golf Ockenburgh het Blijrustduin over. Dit was een zandpad met mul zand waarbij de nodige hoogtemeters moesten worden overbrugd. De wandeling ging verder door de duinen naar de Zandmotor. De Zandmotor is een gigantische, kunstmatige zandbank in de vorm van een schiereiland, in 2011 aangelegd als uniek experiment voor de kust tussen Kijkduin en Ter



Heijde. Onder invloed van wind, golven en stroming verspreidt het strandzand zich geleidelijk langs de kust. Zo draagt deze zandbak op natuurlijke wijze bij aan ons kustonderhoud. Diverse planten, vogels en andere dieren hebben zich in het nieuwe, aantrekkelijke kustlandschap genesteld. Het gebied heeft ook grote recreatieve waarde voor natuurliefhebbers en actieve sporters.

Via het Zandmotorpad liepen we met zeer harde tegenwind naar Ter Heijde. Gelukkig waren we hier goed op gekleed. Vanaf Ter Heijde liepen we naar het centrum van Monster. Hier namen we bij de kerk op zo'n 28 km eveneens een korte rustpauze om wat te eten en te drinken. Vol goede moed liepen we via de Westlandse Druif weer terug naar de kust. Hier begon onze strandwandeling van 4 km naar Hoek van Holland.

Ook op het strand hadden we harde tegenwind. Gelukkig voor ons was het eb, hierdoor liepen we op een breed strand (en hard zand) met een mooi zicht op de Maasvlakte. We verlieten het strand via een strandslag met zo'n 400 meter mul zand. Lekker bikkelen was dat!

Op zo'n 43 km begon het flink te sneeuwen. Dit leverde een prachtig winter-wonderland-landschap op. De harde tegenwind met sneeuw deed wel pijn in ons gezicht. We liepen via natuurgebied Strand en Duin en de Hoekse bosjes naar de rand van Hoek van Holland. Ook hier namen we een korte pauze om wat te eten en te drinken. Door de kou raakte de accu van Jan Willems telefoon opeens razendsnel leeg (in 5 seconden van 42% naar 5%). Gelukkig had ik een krachtige powerbank bij me waardoor de telefoon kon worden opgeladen. Toen de accu op 12% stond, vervolgden we onze wandeling naar het Staelduinse Bos. Het Staelduinse Bos is echt een mooi natuurgebied. In de 2e Wereldoorlog hebben de Duitsers een flink aantal bunkers in dit bos gebouwd. Nu zijn ze bij vleermuizen in gebruik als natuurlijke grotten. De



bunkers zijn niet toegankelijk om verstoring van deze bijzondere dieren te voorkomen. Via Maasdijk liepen we langs de kassen terug naar Atletiekvereniging Olympus '70 in Naaldwijk. Onze lus van 50 km zat erop.

Voordat we begonnen aan onze lus van 30 km, hebben we eerst 20 minuten gerust.

De N213 staken we over door gebruik te maken van een grote wandel-fietsbrug. Vanaf daar ging de route langs het Zwethkanaal en de Kerklaan om in het centrum van De Lier uit te komen. Het bleef maar sneeuwen!

We liepen door de Kralinger-, Dijken Commandeurspolder en langs de kassen via het Commandeurspad langs de Gaag naar het oude centrum van Maasland. De sneeuw was nu overgegaan in regen. De straten in Maasland waren door ijzel op sommige plekken behoorlijk glad geworden. We moesten ons tempo een beetje verlagen om niet onderuit te gaan. Vanaf Maasland liepen we door naar het oude centrum en de haven van Maassluis.

Ruim 2 km liepen we langs de Nieuwe Waterweg. Het is fascinerend om zeeschepen op de Nieuwe Waterweg te zien varen! Vanaf de rand van Maassluis liepen we via de Oranjedijk langs mooi verlichte kassen. 8 km voor het eind hebben we een laatste

rust ingelast om wat te eten en te drinken. We finishten even later bij Atletiekvereniging Olympus'70 in Naaldwijk.

De 80 km samen met Jan Willem was heel gezellig en echt grensverleggend door de winterse omstandigheden.

Voor de statistieken: onze beweegtijd op 80,15 km was 12:09:28 uur en onze verstreken tijd was 13:38:11 uur.

De route van de Kennedymars Nacht van het Westland mag met recht zeer afwisselend worden genoemd! Wanneer je deze route bewandelt, kom je zeker niet alleen maar kassen en asfalt tegen. Je wandelt namelijk ook door mooie natuurgebieden, door de duinen, over het strand, nagenoeg alle plaatsen in het Westland en langs veel historische objecten. Hierdoor is deze 80 km zeker een aanrader om te bewandelen!

-Gerardo Verschuur-



..... is onze hobby uitoefenen: wandelen.

Zo begint Inge Mol een van haar verhalen. Dat Inge graag wandelt, is bekend. Ook in coronatijd probeert ze met haar wandelmaatjes regelmatig een tocht te lopen.

Hieronder twee korte verslagen vanuit Breda.

9 januari 2021

51e Oliebollen-wandeltocht van WIEGO

De Oliebollen-wandeltocht ging ondanks corona door. Je hoefde de tocht niet op deze dag te lopen, dat kon de hele week. Wandelaars moesten zich van tevoren aanmelden. Natuurlijk had Inge



Lage Vuchtpolder

zich aangemeld, samen met een paar wandelmaatjes.

Sanne, Jeroen en ik zouden vandaag op pad gaan voor de tocht van 10 km.

Ik ben om

8.30 uur van huis weggegaan en ik was rond 9.50 uur bij de Duivelsbruglaan bij Mariëndael, waar ook Hans en Soveg aankwamen. Teun en Jack waren er ook.

Het werd een mooie wandeltocht met bijzonder mooi weer. We gingen rond 10.00 uur van start. Het was wel heel druk in het Mastbos, maar wij liepen in kleine groepjes, coronaproof dus. Er was onderweg geen caférust, wij namen onze pauze bij het meer. Daar genoten we van het prachtige uitzicht. Om 13.00 uur liepen we Mariëndael weer binnen.

Hier gingen onze wegen scheiden. Ik liep te voet naar huis, nu niet door de stad maar via de singels. Ik was rond 14.15 uur weer thuis.

Ik kwam volgens mijn wandel-app op 18,5 km, afgerond naar 18 km.

Op dinsdag 12 januari zullen wij wel op ons donder krijgen van premier Mark

Rutte en minister Hugo de Jonge. Zij mogen met mij een dag van de WIEGO winterserie meelopen op 23 januari.

De oliebolletjes heb ik uit De Stem gehaald. Dat kon als je je had aangemeld.

6 februari 2021

Rondje Lage Vuchtpolder

Vandaag hebben Teun, Jack en ik weer een mooie wandeling gemaakt. Samen hebben we een rondje in de Lage Vuchtpolder gelopen, een dikke 10 km. Het was een mooie ochtend. We dachten dat het 's middags zou gaan regenen en sneeuwen. Daarom vertrokken we vroeg, om 9.10 uur waren we op weg.

We startten vanuit ons huis. Door het parkje liepen we naar kinderboerderij Parkhoeve. Daarna gingen we door de polders waar heel veel modder was. Het lukte ons om er samen doorheen te komen.

Onderweg dronken we op een bankje koffie met koekjes. Daarna gingen we via de wijk Waterdonken terug richting huis.

Toen we bijna thuis waren, belde ik Kees. Die was meteen naar beneden gekomen, maar toen waren we er nog niet. Was ie alweer naar boven toen we aanbelden. Geen geduld die man!

Om 12 uur waren we veilig thuis. Teun en Jack haalden hun fiets uit het schuurtje en reden naar huis. Het was een mooie ochtend. De schoenen zijn weer schoon voor de volgende wandeltocht!

-Inge Mol-

Regte Heide, de Hoevens en Ooijevaarsnest

Voor zondag 31 januari werd koud, maar zonnig winterweer voorspeld. Zo jammer dat besloten moest worden onze winterserietocht vanuit Casteren, die naar deze datum was verplaatst, toch niet door te laten gaan. Op zoek naar een alternatief dus! Maar wel een met 'OLAT-paadjes', dus zoveel mogelijk onverhard.

Na enkele goede ervaringen die we inmiddels hebben opgedaan met Trage Tochten heeft Ad gezocht naar een route op niet al te grote afstand van Sint-Oedenrode en bij voorkeur in een gebied waar we nog nooit of niet zo vaak zijn geweest. Zo kwam hij terecht bij een wandeling van ca. 18 km vanuit Riel, een dorp onder de rook van Tilburg.

De route gaat over de Regte Heide en door het coulisselandschap van de Kempische landgoederen de Hoevens en Ooijevaarsnest.

De Regte Heide bestaat uit droge en natte heide, waar planten groeien als zonedauw, klokjesgentiaan en beenbreek. Over een lengte van 3 km grenst de heide aan het beekdal van de Oude Leij. Het beekdal is het hele jaar door nat, wat steltlopers en moerasvogels lokt.

Landgoed de Hoevens is een schitterend particulier landgoed met graslanden, akkers, beken, houtwallen, eikenlanen en monumentale boerderijen.

De bossen van landgoed Ooijevaarsnest bestaan voornamelijk uit grove dennen en worden omzoomd door eiken- en beukenlanen. Op de terugweg loopt de route langs het ven Halve Maan.

Wat betreft natuurschoon doet de route denken aan wandelingen zoals OLAT die

aanbiedt: veel onverhard en veel afwisseling. En - mede door het prachtige weer - genieten we van het verkennen van dit voor ons nieuwe gebied. Het is wel koud ..., eigenlijk té koud om te picknicken. De sporadisch aanwezige bankjes in de zon en uit de wind zijn natuurlijk vaak al bezet nu er zo veel wandelaars actief zijn! Onze vingers zijn bijna bevroren voordat we ons broodje en koffie binnen hebben. Maar, je wandelt je snel weer warm!

En ... we zorgen op deze manier toch voor een zo optimaal mogelijk immuunsysteem en rust in ons hoofd.

Heel fijne dag gehad, dat wel, maar wat missen we OLAT! Bij de laatste winterserietocht vanuit Cromvoirt moesten we weliswaar buiten starten, in tijdslots, waren er aangepaste verzorgingsposten, extra toiletten onderweg, maar de route was gepijld en ging vaak over leuke kleine paadjes. En ondanks de noodzaak om afstand te houden, zag je onderweg toch bekende gezichten en kon je even bijpraten met wandelvrienden. We waren trots op wat er toch nog mogelijk bleek, ondanks alle beperkingen. En eerder was het natuurlijk nog beter: elkaar treffen bij de startlocatie en rustposten, leuke cafeetjes onderweg, onverwachte ontmoetingen ... De beleving is gewoon zo anders!

We kunnen haast niet wachten tot OLAT weer activiteiten mag organiseren. We hebben het allemaal zo nodig! Laten we ons zo verantwoord en gezond mogelijk gedragen en erop vertrouwen dat het binnenkort weer kan. Dan zien we jullie weer graag onderweg!

-Lineke den Boer-



Oostelbeers en zijn omgeving

Op donderdag 28 januari had ik contact met Anja over waar we zondag de 31e zouden gaan wandelen, want helaas was de winterserie vanuit Casteren afgelast. Ik kwam met het voorstel om vanuit Oostelbeers te vertrekken, dit werd akkoord bevonden.

Dan heb je wel de startplaats bepaald maar dan heb je nog geen route. Dus route.nl op de laptop geopend, als startlocatie het parkeerterrein bij de kerk uitgekozen en een route gemaakt. Gaan we linksom of gaan we rechtsom, gaan we richting Oirschot of richting Vesseem? Na wat gepuzzel had ik een route gemaakt van ca. 32 km.

Ik ben erg nieuwsgierig wat voor een route ik heb gemaakt, want nagenoeg het gehele gebied heb ik nog nooit te voet ontdekt.

Iets voor 09.00 uur komen we bijna tegelijk aanrijden bij de afgesproken parkeerplaats om een paar minuten later, nadat de smartwatch (route opnemen) en/of de app waren aangezet, op pad te gaan. Ik geef Anja de keuze om of met de klok mee of tegen de klok in te gaan wandelen, het wordt met de klok mee.

Binnen een paar minuten wandelen we de bebouwde kom van Oostelbeers uit en worden de eerste foto's gemaakt en wel van de zon die al mooi aan het stralen is. Niet veel later komen we aan bij een monu-

ment van een 'schijnvliegveld'. Onlangs heb ik vernomen dat er in de buurt van Riel een 'schijnvliegveld' ligt maar dat er hier nu ook een ligt, dat had ik niet verwacht.

Na nog een paar stappen zien we een bord met de tekst "Militair Oefenterrein Oirschotse Heide", het eerste natuurgebied dat we vandaag gaan aandoen. We slingeren over mooie bospaden waar op sommige plaatsen plassen liggen met daarop een dun laagje ijs en zien 2 mannen aan komen wandelen. Op het moment dat we elkaar nagenoeg passeren zegt een van de mannen "Hé daar heb je Anja" gevolgd door "en van Boxtel is er ook" (of iets van dien aard). Tja, dan sta je daar diep in de bossen en herkennen ze je. Nu blijkt dat het OLAT-leden Janus en Peter zijn. Na even te hebben gekletst vervolgen wij onze paden, we hebben immers nog genoeg kilometers te gaan.

Na een tijdje lopen we de bossen uit en komen we in het stuifzandgebied, maar vandaag geen gestuif maar opletten waar je je voeten zet omdat de ondergrond goed bevro-

ren is. Ik vind het wel een heel groot verschil met vorige week zondag toen ik ca. 9 km door het losse zand van de Loonse en Drunense Duinen heb gewandeld. Onder het genot van de steeds beter aanwezige zon lopen we dit mooie en grote gebied uit om richting de Buikheide te wandelen. Zoals het er naar uit ziet gaan we vandaag toch ook wat hoogtemeters maken: wat zitten er toch veel bulten in de bospaden, maar dit mag de pret niet drukken, we stappen al kletsend gewoon door. We steken de weg tussen Wintelre en Vesseem over en komen uit bij het ven Groot Meer. Het parkeerterrein staat nagenoeg vol met auto's van mensen die even een rondje om het ven gaan wandelen. De zon schijnt steeds feller waardoor we een mooie reflectie op het ven kunnen vastleggen.

Na niet al te lange tijd laten we dit ven achter ons en wandelen we door richting Vesseem. Aangezien onze magen beginnen te knorren besluiten we om in het centrum een bankje op te zoeken en daar onze lunch te gebruiken. Het buikje is weer gevuld, dus op

voor het tweede deel van deze tot nu toe schitterende route. Voor de middag hadden we nagenoeg alleen bossen maar nu ... nu hebben we heel veel boerenpaden omdat we in een open gebied wandelen. Ook al is de zon goed aanwezig, je merkt toch wel dat er een fris windje staat.

We zien in de verte weer een bord staan dat aanduidt dat je een natuurgebied in gaat (je weet wel, zo'n groen bord van Brabants Landschap). Welk gebied zou dit zijn? Eenmaal aangekomen bij het bord zien we dat we de Landschotse Heide opgaan. Het duurt niet heel lang alvorens wij een 'Aha-moment' krijgen. We komen aangewandeld bij een monument waar allemaal bommen of raketten in de grond steken. Een paar jaar geleden is er een winterserie vanuit Veldhoven geweest. Deze hebben wij destijds ook gewandeld en kwamen toen ook hier uit. Omdat deze route op de OLAT-website staat, open ik het bestand en zie inderdaad dat we nu een stukje van die route van toen wandelen.

Na weer veel te veel foto's te hebben genomen, vervolgen we de route. Er lijkt geen einde te komen aan deze schitterende natuur (achteraf blijkt dat dit gebied 239 ha groot is). Maar dan is daar toch het einde om het open gebied te verlaten en weer de bossen in te wandelen. Aangezien wij niet van heel druk bewandelde paden houden, gaan wij al vrij snel rechtsaf om een donker en mysterieus gebied in te wandelen. We gaan helemaal naar achteren om linksaf te gaan en dan weer grotendeels, uiteraard via een ander pad, weer terug te wandelen en dan weer rechts en weer helemaal terug. Tja, ik weet de paden ook wel te vinden. Ik kan je zeggen, van de hele route die we nu al hebben gewandeld, vind ik dit toch wel het allermooiste deel.

We vinden dat het tijd wordt voor een appelpauze, dus op zoek naar een boomstam of een bankje. Ik heb sinds kort een handige app

op mijn mobiel genaamd 'Alle bankjes'. Hierin kun je kijken of er in de omgeving een bankje staat en wat denk je ... de app geeft aan dat er een paar meter verderop een bankje staat en nog wel aan de route ook.

Na van ons appeltje te hebben genoten en nog wat te hebben gedronken, gaan we op pad voor de laatste kilometers. Voor het laatste stuk heb ik de route langs een watertje uitgezet, de Kleine Beerze. We komen bij een stuwte uit waar je kunt oversteken. Maar omdat dit deel van de route een behoorlijk lang stuk is, heb ik de route zo gemaakt dat we het eerste deel links van het watertje wandelen en later oversteken om dan aan de rechterzijde te wandelen.

We zijn blij dat de route zo loopt, aan de andere kant lopen diverse groepjes mensen. Dit pad is ook veel avontuurlijker dan het andere. Het is een MTB-pad maar het lijkt wel alsof motorcrossers zich er hebben uitgeleefd. Het is nagenoeg alleen maar modder en diepe kuilen, dus balanceren is zeker een must, anders

En dan zegt Anja ineens "links 2 reeën". Wij helemaal happy dat we deze mooie beesten zien, maar ze scherp op beeld vastleggen dat blijft een kunst. Na een tijdje steken we de Kleine Beerze over om door nog een heel mooi stuk natuur te wande-



len en zo uit te komen bij de doorgaande weg tussen Middel- en Oostelbeers. Daar gaan we rechtsaf om binnen korte tijd weer bij de auto uit te komen. Het opnemen van de route via de smartwatch c.q. app wordt uitgezet waarbij we tot de conclusie komen dat we een schitterende 31,79 km hebben gewandeld.

Met deze route heb ik dit jaar al 215 km gewandeld, op naar heel veel mooie andere kilometers.

-Ankie van Boxtel-



Zo'n 2.000 jaar geleden liep de grens van het Romeinse Rijk dwars door Nederland. De limes (*Latijn voor grens*) krijgt dit jaar mogelijk de status van Unesco Wereld Erfgoed, maar ook zonder die status ben ik benieuwd naar de geschiedenis van de Romeinen in Nederland. Wat is er nog te zien in het huidige landschap? Alle redenen om het Romeinse Limespad te lopen.

Het is een tocht van 275 km die loopt van Katwijk aan Zee naar Berg en Dal.

Dag 1 Katwijk aan Zee–Leiden, 24 km

De route begint bij het kunstwerk Brittenburg, dat herinnert aan het Romeinse fort bij Katwijk aan Zee. Waar dit Ludgunum Batavorum precies lag, is niet bekend. Wel weten we dat de resten van het fort nu onder de zee liggen, want van de 15e tot de 17e eeuw was de ruïne bij extreem laag water nog zichtbaar.

Volgens de overlevering klaagden vissers dat hun netten bleven hangen aan de toren van Kalla. Die liet de Romeinse keizer Caligula in het jaar 39 bouwen, nadat hij de zee-god Neptunus de oorlog verklaarde. Hij liet zijn soldaten op de zee schieten en schelpen verzamelen als oorlogsbuit. De toren was een monument voor zijn overwinning.

Van het kunstwerk loop ik over de sluis richting het strand, waar een monument herinnert aan de vissers die niet terugkeerden van de zee.

Het is fris en grauw, maar niet zo koud als voorspeld en al wandelend heb ik het snel lekker warm. Door de duinen loop ik verder, parallel aan het dorp met zijn afgebladderde kerk. De route slingert door het dorp, maar ik ben blij als ik aan de andere kant weer de duinen in mag.

Op het Vlaggenduin van 37 meter prijkt de uitkijktoren van een bunker uit de Tweede Wereldoorlog.

Via Katwijk aan de Rijn kom ik bij de Oude Rijn, de rivier die niet alleen de grens van het Romeinse Rijk vormde, maar ook een belangrijke handelsweg was.

Over een fietspad loop ik naar Rijnsburg, waar huizen zijn gebouwd in Romeinse stijl en die herinneren aan de wachttorens bij een castellum (*fort voor hulp troepen van het Romeinse Rijk*).

De nieuwe route naar Valkenburg loop ik voorbij. Sinds corona heb ik geen contant-geld meer bij me en er zit een pontje in de nieuwe route. Wel jammer, want in Valkenburg was een belangrijk Romeins fort, het Praetorium Agrippinae.

Praetorium betekent dat het een militair hoofdkwartier was. Keizer Caligula is hier ook echt geweest, want bij opgravingen is er een wijnavat uit zijn persoonlijke wijngaard gevonden.

Ik duik onder de A44 door en ver-ruil de officiële route even voor het groene pad tussen de bomen aan de overkant van de weg, gelokt door een tiental hazen dat elkaar in de paardenwei achterna rent.

Aan het eind van de weg duik ik een klein parkje in, waar parkieten vrij kwetteren en rondvliegen. Hier is het pad opgebroken omdat er nieuwe appartementen worden gebouwd. Ik negeer de dranghekken en loop over het zand de markeringen achterna.

Even later is er het Leidse Hout, dat door de oude bomen meer als een bos aanvoelt, ondanks de parkachtige rechte lanen. Ik loop door naar landgoed Oud-Poelgeest, waar ik langs een fraai kasteel kom. Het dateert uit 1640, al zijn de ui-vormige torens van de 19e eeuw.

Een van de beroemde eigenaren



was de arts Herman Boerhaave, die ook directeur van de hortus botanicus en rector magnificus van de universiteit van Leiden was. Vanuit mijn werk bij een zorgverzekeraar ken ik de naam vooral van de Boerhaavekliniek.

Na het kasteel is er een fraai graspad tussen de bomen door naar de Kikkermolen, een fraaie rode wipmolen die water uit de Kikkerpolder maalde.

Er volgt een schattig klein parkje en hier spits ik even mijn oren: hoor ik nu een ijsvogel? Een paar stappen verder ontdek ik de blauwe flits laag op een tak boven een slootje. Omdat er andere wandelaars naderen, is hij zo verdwenen, maar superfijn om wel te hebben gezien!

Hierna gaat de route Leiden in en hoewel ik meer oog heb voor natuur dan architectuur ben ik onder de indruk van de prachtige huizen aan de grachten, de mooie bruggen en de indrukwekkende Morspoort uit 1669, die lang dienst heeft gedaan als gevangenis.

Ik stop even bij het plein waar Rembrandts geboortehuis stond, dat in 1927 is afgebroken. Een beeld en een gevelsteen herinneren aan de schilder. Ik loop snel door, maar voor de Burcht van Leiden neem ik uitgebreider de tijd.

De lage ronde muur met kantelen op een hoge heuvel boeit me. Dit is het oudste voorbeeld van een burcht in Nederland. De heuvel, een motte, moet in de negende eeuw zijn gebouwd, hebben archeologen ontdekt. Het was meer een toren dan een echt kasteel en diende ter bescherming tegen invallen van Vikingen, Moren en Magyaren uit Hongarije. Ik beklim de trap om het kasteel van binnen te bekijken. De indrukwekkende poort heeft liefst negen wapenschilden en op het binnenplein is er een waterput. Het is druk met toeristen en als ik stilsta krijg ik het al snel koud. Wanneer ik het centrum verlaat, is er een lang jaagpad en ik begin ongedurig te worden. Bebouwing is

niets voor mij, ik wil terug de natuur in. Of je het echt natuur kunt noemen is de vraag, maar wanneer ik het water de rug toekeer, is daar wel Park Matilo.

Hier ligt onder de grond het Romeinse fort Matillo. De naam verwijst mogelijk naar de Keltische of Germaanse naam van een rivier in de buurt. Aanvankelijk was het fort van hout, later waren er tufstenen buitenmuren en poorten en een stenen hoofdkwartier. Deze stenen zijn nog terug te vinden in de Burcht. Vanaf 1929 zijn er verschillende opgravingen geweest, maar sinds het in 1976 een archeologisch Rijksmonument werd, mag er niet meer worden gegraven.

Twee stoere houten wachttorens kijken uit over een met cipressen getooide aarden wal die de omvang van het fort aanduidt. Binnen de aarden wal is het park nog leeg, maar in zijn hoogtijdagen zal het hier een aardig mierennest zijn geweest. Ik loop eerst om het park heen, buitenlangs de aarden wal, en daarna er doorheen, om langs een betonnen onderdoorgang met mooie tekeningen in een ander park terecht te komen.

Hier is het pad lekker modderig en dat bevalt me goed. Even later kom ik bij de Wielerbaan een kleine omleiding tegen naar een graspad waar het écht modderig is en ik geniet.

Nu ik door de corona de winterserie van wandelverenigingen WS78 en



OLAT moet missen, kan ik wel een beetje modder onder mijn voeten gebruiken.

Na nog een klein stukje langs het Schiekanaal buig ik af naar station Leiden Lammerschans, het eindpunt van deze eerste etappe.

-Rinda Scheltens-
(wordt vervolgd)

Meer lezen? Kijk voor al mijn wandelverhalen nu op www.likeahike.com



Winter- én lentewandelingen!

Helaas, ook de winterserietoetocht van februari (Gemert) moest weer worden uitgesteld. Individueel wandelen blijft wél mogelijk en versterkt - ook volgens 'deskundigen' - je fysieke en mentale weerbaarheid. In het nieuws hoor je soms over té veel drukte in natuurgebieden, maar dat is absoluut niet zoals Ad en ik het ervaren. Zoek wel een parkeer- en startplaats anders dan de voor de hand liggende, zoals die bij de horeca. Neem je eigen natje en droogje mee!

De afgelopen weken leenden zich op heel uiteenlopende wijze voor een paar prachtige wandeltochten.

Na de Trage Tocht vanuit Riel, waarover een verslag elders in dit blad, waren de weersvoorspellingen: veel sneeuw, harde wind en misschien zelfs ijzel in het eerste weekend van februari. We besloten dit vóór te zijn.

Na enkele regenachtige dagen gingen we op vrijdag op pad richting Rozendaal (Veluwezoom), een 'droog' bos- en heidegebied, waar we weinig last hadden van al die nattigheid. Ook hier weer een vrijwel 100% onverharde route, met hoogteverschillen die deze tocht extra aantrekkelijk maakten. Wij waren niet de enigen die genoten van de uitgestrekte heuvelachtige heidevelden en bossen, maar een groot deel van de route leek het of we maar met z'n tweeën waren.

En die sneeuw, die kwam er! Ook de temperaturen daalden tot een niveau dat we niet vaak meer meemaken. Maar de zon scheen! Juist ook dit weertype lokt je naar buiten. Alles bedekt met sneeuw, een blauwe lucht, kou waar je je op aan kunt kleden, niets houdt je dan nog tegen.

We kozen ervoor om naar een van onze lievelingsnatuurgebieden te gaan: de Kampina. Vooral het eerste stuk, langs de Beerze, was

adembenemend mooi. Het waterpeil was door de vele regen hoog geweest, maar inmiddels weer gezakt terwijl het al gevroren had. Daardoor waren letterlijk schitterende ijsresten te zien die tussen en aan takken e.d. waren blijven hangen. Kunstwerkjes!

Een dag later was deze pret weer voorbij. De temperaturen stegen, en hoe! Ineens proefde je de lente, vogels waren overal te horen en de sneeuwklonken en krokussen waren niet te tellen. Tijd maken om aan de wandel te gaan dus.

(Bijna) alle andere dingen kunnen wachten ...

Dit keer viel de keuze op een Trage Tocht vanuit Maarheeze, door de droge bossen van de Hugterheide en door het Weerterbos. In de routebeschrijving werd gewaarschuwd rekening te houden met ruige struipaden langs water, met name in het Weerterbos met zijn vele 'lossingen' (slootjes).

Nou, wij zijn wel wat gewend bij OLAT! We genoten van het wandelen langs een mooie bosbeek en over slingerende paadjes langs diverse vennen. In een omrasterd deel van het bos zagen we zelfs edelherten lopen. Kadootje!

We kwamen langs de Daatjeshoeve, waar we niet echt konden pauzeren, maar waar wel een drankje en een (warme) snack verkrijgbaar waren. Erg lekker als extraatje bij de meegebrachte lunch.

In de week dat het OLATNieuws gemaakt moest worden, liep de temperatuur op tot 20°C. Bizar na-

tuurlijk, in februari.

Daar moest toch van geprofitteerd worden. We gunden onszelf een uitstapje naar Zuid-Limburg en liepen op woensdag een route door het fraaie heuvellandschap tussen Simpelveld en Gulpen, rondom Eys. Vanaf de veldwegen met talloze draaihekjes waren er vergezichten over glooiende akkers en weilanden met heggetjes. We hoorden o.a. veldleeuweriken, die ons lieten weten dat de lente eraan komt. Ook volgden we paadjes langs kronkelende beekjes, waar zo te zien bevers actief geweest waren.



Zo zullen we Zuid-Limburg niet gauw meer zien. In februari - in een truitje met korte mouwen - uitkijken over velden waar nog niets groeit en naar bomen die nog geen blaadjes hebben (alleen maretakken ...).

Ook hier volop ruimte!

De clubgenoten en cafeetjes onderweg hebben we al te lang gemist, maar we blijven wandelen!

-Lineke den Boer-



CORONATIJD WOORDZOEKER

W	A	T	G	E	D	O	A	V	O	N	D	K	L	O	K	E	N
J	T	E	A	T	I	M	V	I	R	K	N	C	O	R	C	R	E
L	A	O	D	I	N	N	N	A	E	U	B	E	T	Q	O	E	L
E	A	M	R	S	I	E	E	L	I	C	E	I	A	U	V	T	E
B	R	O	A	I	J	T	Z	O	T	H	E	M	N	A	I	E	Z
B	T	N	A	V	F	S	E	C	N	S	L	E	O	R	D	M	Z
U	S	D	J	M	I	E	L	K	E	C	D	D	R	A	1	E	U
B	T	M	R	A	E	T	D	D	R	H	B	N	O	N	9	V	P
W	S	A	E	A	T	L	N	O	E	E	E	A	C	T	?	L	K
A	E	S	V	R	S	E	E	W	F	R	L	P	D	A	E	A	O
N	T	K	S	N	E	G	T	N	N	M	L	N	X	I	W	H	F
D	D	E	E	E	N	P	N	R	O	O	E	I	I	N	O	R	F
E	N	R	J	N	O	U	E	U	C	W	N	C	L	E	M	E	I
L	A	R	K	N	D	Z	N	U	S	U	Z	C	F	S	M	D	E
E	T	O	O	I	O	Z	I	T	R	H	E	A	T	I	E	N	T
N	S	L	L	B	G	E	K	A	E	A	E	V	E	U	T	A	O
R	F	A	B	G	O	L	P	N	P	N	L	O	N	H	J	S	G
S	A	T	D	E	V	I	R	U	S	K	I	R	P	T	E	N	O

Afstand
 Anderhalvemeter
 Avondklok
 Beeldbellen
 Blokjesverjaardag
 Binnen
 Bubbels
 Corona
 Covid19
 Fietsen
 GGD
 Inenten

Koffietogo
 Kuchscherm
 Legpuzzel
 Lezen
 Lockdown
 Mondmasker
 Natuur
 Netflix
 OLAT
 Ommetje
 Pandemie
 Persconferentie

Prik
 Puzzelen
 Quarantaine
 Raamvisite
 RIVM
 Testen
 Teststraat
 Thuis
 Vaccin
 Virus
 Wandelen
 Wuhan

.....

391 wandelaars op pad met OLAT

Op dinsdag 23 februari kon eindelijk de mailing de deur uit voor een extra wandeltocht: op vrijdag 26, zaterdag 27 en zondag 28 februari. Het had nogal wat voeten in de aarde voor het zover was.

In eerste instantie was het plan om tussen Kerst en Nieuwjaar een extra OLAT-wandeltocht te organiseren als compensatie voor diverse tochten die het afgelopen jaar niet door konden gaan. Maar daar werd kort na onze winterserietocht vanuit Cromvoirt een streep door getrokken. Aanscherping van de coronamaatregelen! Wat nu? Casteren kon evenmin doorgaan en ook Gemert bleek uiteindelijk niet haalbaar. We hadden nog een wandeltocht vanuit De Vresselse Hut op de plank liggen die we met de OLAT Wandeldagen wilden gebruiken. Die leek voor ons doel ideaal. Er waren maar 1 gemeente en 2 natuurorganisaties waarvan we toestemming moesten krijgen.

Met de gemeente Meierijstad had Joop, onze voorzitter, al veelvuldig contact. Er bleek onder de noemer 'doorstroom-activiteit' meer mogelijk te zijn. Volwassenen mogen in groepjes van maximaal 2 personen buiten sporten (in dit geval wandelen). Er mogen meerdere groepjes gelijktijdig actief zijn, op voorwaarde dat:

- de groepjes intact blijven / niet mengen (er is dus sprake van vaste tweetallen);
- van buitenaf duidelijk zichtbaar is wie bij welk groepje hoort;
- iedereen minimaal 1,5 afstand tot elkaar én tot andere groepjes houdt.

Dit betekent voor OLAT: geen startbureau en geen verzorgingsposten inrichten omdat op deze punten een opeenhoping van wandelaars kan ontstaan. Het inschrijven moest dus digitaal gaan plaatsvinden. Brabants Landschap ging ook akkoord en toen was het wachten op de reactie van Staatsbosbeheer. De boswachter had geen bezwaar, maar moest het nog wel voorleggen aan het coronateam.

Die toestemming kwam uiteindelijk maandag 22 februari. De Vresselse Hut en De Reiger in Zijtaart waren beide bereid een 'koffie-to-go' in te richten waar de wandelaars iets konden afhalen. De toiletten van de horeca bleven gesloten. OLAT besloot daarom op 4 plaatsen mobiele toiletten van Boels te plaatsen als service voor onze wandelaars. De routebeschrijving werd aangepast aan de nieuwe uitgangspunten, evenals een protocol voor deze wandeltocht. Rob was intussen druk bezig met het benaderen van de uit- en afpijlers en voorlopers.

Het mocht geen openbare wandeltocht worden. De mailing ging daarom alleen naar onze leden en relatiepashouders. Degenen waarvan we geen e-mailadres hebben of die aangegeven hebben geen nieuwsbrief te willen ontvangen, konden we helaas niet informeren over deze extra wandeltocht. Op donderdag konden we met mooi weer gaan uitpijlen. Inmiddels kwamen de inschrijvingen binnen. We hanteerden aangepaste prijzen omdat we geen verzorging onderweg hadden en men zelf de route moest uitprinten. Hier en daar was er wat onduidelijkheid over het inschrijven. Kon men met de inschrijving van vrijdag wel op zaterdag of zondag wandelen?

391 wandelaars vonden de weg naar Nijnsel. Alle dagen was het prima wandelweer. De deelnemers genoten en waren over het algemeen heel blij dat ze weer eens met OLAT konden wandelen. Het startbureau en de verzorgingsposten werden wel gemist. En ook de gezelligheid vooraf en na afloop in De Vresselse Hut.

Met deze ervaring gaat OLAT kijken wat we verder kunnen organiseren.

-Ad Ketelaars-





LPS: CLUBKAMPIOENSCHAP: AGENDA FEBR./MAART 2021

Datum	Plaats	Organisatie	Afstand	Start	Punten	Bonus
12 mrt	Ooltgensplaat	Waterpoortloop	110-80 km	22.00-24.00	500-360	-
19 mrt	Klarenbeek	Sportclub Klarenbeek	110-80-60 km	15.30-22.00	500-360-250	-
20 mrt	Scharnegoutum	FLAL	60 km	08.00	250	-
19 tm 28 mrt	Virtuele tocht	Je Grenzen Verleggen	110 km - 80 km	Zelf te bepalen	500-360	-
	De Nacht van Loon op Zand is verplaatst naar 4 september.					
23 april t/m 2 mei	Dordrecht RWV - 80 km / 360 punten / Het wordt een virtuele tocht als er geen avondklok meer geldt.					
23 apr	Oostburg	24 uur Oostburg	106 km	19.00	500	-
1 mei	Bocholtz	Mergelland Route	135 km	10.55-11.00	640	-

Zoals je in bovenstaande kalender kunt zien is het op dit moment niet mogelijk om een lange afstand wandeling te organiseren. De meeste tochten zijn alweer gecancelled. Vanaf 19 maart staat de virtuele tocht op de agenda van de Stg Je Grenzen Verleggen. In april gaat RWV ook een virtuele tocht organiseren, tenminste als de avondklok dan niet meer geldt. Voor actuele informatie kijk steeds op de website van de organiserende vereniging. Op dit moment weten we nog niet of we het OLAT Internationaal Wandelevenement kunnen gaan organiseren. We houden je op de hoogte en ook hier geldt: "Houd de website in de gaten voor het laatste nieuws!"



PRIKBORD

GESLAAGDEN WANDELPADEN

Airbornepad

620	Kees en Joke Kant	Nijkerk
621	Hans Cuper	Arnhem
622	Jos en Marga Stam	Warmenhuizen
623	Wim en Yvette van der Putten	Eindhoven
624	Dennis de Kok	Tilburg
625	Dinana de Kok	Tilburg
626	Hugo Ranft	Brunssum

Hertog Hendrikpad

Christine Praasterink	Eindhoven
Ursula Atzema	Eindhoven

GEVONDEN

Op de parkeerplaats bij De Vresselse Hut vonden wij op zaterdag 27 februari een medaille van de Heuvellandvierdaagse. Wie mist deze? Neem dan even contact op met penningmeester@olat.nl





ONZE JARIGEN

De volgende personen willen wij (alsnog) feliciteren met hun verjaardag. Wij hopen dat zij deze dag in goede gezondheid (hebben) kunnen vieren.

FEBRUARI

16	Nelly Veldhuis	Kerkdriel
17	Sjaan Cissen	Nistelrode
17	Iris van Limburg	Nijmegen
17	Thea Rooijackers	Sint-Oedenrode
17	Petra Tops	Veldhoven
18	Janine Dortmans	Sint-Oedenrode
18	Gerrie Makkink	Eefde
19	Ria van den Boomen-Scheepers	Beek en Donk
19	Corrie van Heeswijk	Schijndel
19	Peter Nijssen	Sint-Oedenrode
20	Leon van der Meer	Eindhoven
20	Marij Verberkt	Helmond
20	Nelle van Vlokhoven	Sint-Oedenrode
20	Xavier Zeebregts	Eindhoven
21	Hans Bontekoe	's-Hertogenbosch
21	Hanny Bosch	Sint-Oedenrode
21	Maartje Gevers	Sint-Oedenrode
21	Ria van der Heijden	Volkel
22	Jeroen van Altveer	Vinkel
22	Jan van Berkel	Erp
22	Jo van den Boomen	Someren
22	Loek Labout	Amsterdam
22	Marian van Son	Liempde
22	Janny de Vries	Eindhoven
23	Pieter van Doorn	Aarle-Rixtel
23	Peter van Grinsven	Sint-Oedenrode
23	Marja van der Heijden	Sint-Oedenrode
23	Tonny Smits-van de Ven	Sint-Oedenrode
24	Servee Derks	Leiden
24	Rien van Erp	Sint-Oedenrode
24	Tom van de Gronde	Bergeijk
24	Hans van Heeswijk	Schijndel
24	Jan van Kampen	Sint-Oedenrode
25	Simone Bes	Bleiswijk
25	Theo Tromp	Kollum
26	Hans Lommers	Helvoirt
26	Jo Maas	Aarle-Rixtel
26	Jeannette Vromans	Oirschot
27	Gerrie de Jong	Eindhoven
27	Gonnie van de Moosdijk	Eindhoven
27	Maja de Wit	Veghel
28	Bep van der Heijden	Beek en Donk
29	Henk Termeer	Sint-Oedenrode

MAART

1	Frans van Dorp	Best
1	Willeke Heling	Sint-Oedenrode
2	Gerrit Arfman	Kapel Avezaath
2	Jos van Eck	Sint-Oedenrode
3	Ad van den Doelen	Schijndel
3	Frank Weimar	Best
4	Margriet van den Boogaard-van Heel	Oss
4	Adriaan van den Dool	Rotterdam
4	Jos Hollanders	Asten
4	Remko Rop	Liempde
5	Geanne de Klein	Beneden-Leeuwen
5	Piet van Schijndel	Sint-Oedenrode
5	Nellie Verbruggen	Sint-Oedenrode
6	Jos Raaijmakers	Nuenen
6	Harrie ten Wolde	Deventer
7	Peter Verbaarschot	Deurne
9	Clara van Dooren-van Rooij	Best
9	Gerrit van Hees	Maarheeze
9	Carolien Scholten	Bergeijk
10	Cor van der Heijden	Geldrop
10	Marjan van Hoof	Sint-Oedenrode
10	Maria Kuiper-van den Bersse-laar	Eindhoven
10	Marijke Leenders-Migchels	Aarle-Rixtel
10	Kees Rommelse	Best
10	Jan Ronner	Utrecht
10	Rob Vaessens	Deventer
11	Annemiek de Bie	Duizel
11	Dimphie van Ham-Gehoel	Duizel
11	Frits Mennen	Heteren
11	Hannie Sterken-Verberne	Helmond
12	Pieta van Boxmeer	Boekel
13	Marietje Jansen	Uden
14	Harrie Boelens	Eindhoven
14	Maik Eijdemans	Heerlen
14	Anneke van de Wouw	Moergestel
15	Anneriet Janssen	Beek en Donk
15	Dorine van Oirschot	Gemonde
15	Leo Verhoef	Houten
17	Ted Liebregts	Eindhoven
17	Mari Platenburg	Bakel
17	Henny Rutten-Aarts	Sint-Oedenrode
18	Ben Berben	Oost West en Mid-
18	Riky Dekker	Sint-Oedenrode
18	Ad van der Heijden	Sint-Oedenrode
18	Martin Swarts	Veldhoven



ONZE JARIGEN / LEDENADMINISTRATIE

MAART (vervolg)

19	Ellen Hanselaar	Eindhoven
19	Elly Vriend	Best
20	Jan Dinnissen	Wijchen
20	Willemien Hietland	Aalten
20	Wilko van Nieuwenhuyzen	Oud Gastel
20	Lucie Verhagen	Sint-Oedenrode
20	Mariet Vogelsangs	Deurne
21	Henk Goorman	Reusel
22	Rianne Dollevoet	Oss
22	Nellie Maas-van Lankvelt	Aarle-Rixtel
22	Wil Zeebregts	Tilburg
23	Wilma Cronenberg-Vrinds	Oost West en Middelbeers
23	Jeannette Groenendaal	Oss
23	Hanny Theunissen-Venner	Eindhoven
24	Cees van Dijk	Waalre
24	Jeanne van Erp	Schijndel
24	Sjoerd Homminga	Vlijmen
24	Leo van Kuik	Sint-Oedenrode
24	Karin Moeskops	Sint-Oedenrode
25	Jan Delisse	Erp
25	Erik Dikken	Nijmegen
25	Marianne Timmermans	Sint-Oedenrode
26	Jo Valks	Boxtel
26	Jo Willems	Nuenen
27	Jack Vromans	Oirschot
28	Herman van Buggenum	Echt
28	Tom van Hulsel	Lommel
28	Karin Schuringa-v/d Moosdijk	Budel-Dorplein
29	Gerard Dortmans	Veghel
30	Gonnie Aarts-Claasen	's-Hertogenbosch
30	Peter Schennink	Wintelre
31	Piet Heidema	Son en Breugel

Jet Dreesen

Groot Paradijs 29, 5611 KA Eindhoven

040-2903060 leden@olat.nl

Alle wijzigingen rechtstreeks doorgeven aan de ledenadministratie.

Het lidmaatschap gaat pas in als de verschuldigde bedragen zijn ontvangen.

Om in aanmerking te komen voor korting op het inschrijfgeld bij OLAT-tochten is het noodzakelijk uw ledenpas te tonen bij de inschrijving.

AANMELDINGEN

Mevr. Janny Derkx, *Waalre*

Mevr. Jeanne van Erp, *Schijndel*

APRIL

1	Jan van de Boogaard	Veghel
1	Marc Steenvoorden	Beuningen
1	Harm de Vries	Best
3	Vincent van Boerdonk	Erp
3	Marian van den Boomen	Someren
4	Ruud de Rijke	Cuijk
5	Alex Maas	Someren
6	Huub van Abeelen	Sint-Oedenrode
6	Ankie van Boxtel	Haaren
6	Jan Lauffer	Hellevoetsluis
6	Harry Prins	Vaassen
6	Lambert Snieders	Eersel
7	Alec Ross	Schijndel
8	Maria Geerts-Lemmen	Sint Anthonis
9	Maria Foolen	Sint-Oedenrode
9	Peter van Zutven	Volkel
10	Maria Alders	Maarheeze
10	Ans Ars-Janssen	Eindhoven
10	Claude Herman	Vielsalm
10	Ernst Voss	Tilburg
11	Toos Habraken-van Eck	Sint-Oedenrode
11	Gustaaf van Uythoven	Hapert
11	Saskia van Veen	Eindhoven
11	Henk Verbruggen	Eindhoven
11	Piet van der Voort	Uden
11	Corrie v/d Zwaluw	Best
12	Erik Broeren	Heeswijk-Dinther
12	Lia Hulsman	Son en Breugel
12	Net Janssen	Meijel
12	Jet Kwinten	Wintelre
12	Henny van Schijndel	Sint-Oedenrode
13	Jac Kessels	Weert
13	Rina Prins-Bourgonje	Vaassen
13	Adrie Toonen	Wijchen
13	Ans Verhagen-van de Wijgert	Erp
14	Riet van den Aker	Boxtel
14	Rita van Dooren	Oost West en Middelbeers
14	Hans Koopman	Son en Breugel
14	Erik Kroon	Leidschendam
14	Catharina Meijering	Amsterdam
14	Corline Schellekens	Hilvarenbeek
14	Jan Stevens	Gassel
15	Paul Linsen	Eindhoven
15	Henk Peters	de Lutte
15	Astrid Verstedden	Oirschot

PASSIE

VOOR SPORT EN OUTDOOR



Alleen voor **OLAT leden** op vertoon van OLAT-pas **10% directe kassa korting.**
(Niet in combinatie met spaarsysteem en acties).

1500m² avontuurlijk winkelplezier

- Altijd 10% met Mantenkassspaarsysteem
- Gratis parkeren voor de deur
- Persoonlijke en deskundige bediening
- Vertrouwd adres sinds 1947



ADVENTURE STORE
SPORT & OUTDOOR

bestellen 24/7
www.adventurestore.nl



Kastanjehoutstraat 3, Helmond 0492-523668 www.adventurestore.nl

OLAT | WWW.OLAT.NL



www.kroegske.nl



De koffie staat klaar

Het weer is volledig omgeslagen en we genieten dagelijks van een heerlijk zonnetje. Het ideale moment om er even op uit te trekken!

En mocht je nu de wandelschoenen onderbinden (of de fiets uit de schuur halen) leg dan even aan bij onze KOFFIE TO GO bar. Hier hebben wij lekkere warme en koude dranken voor onderweg, maar ook iets hartigs zoals warm appelgebak of een worstenbroodje. Zo kunnen we de innerlijke mens in deze tijd toch even verwennen.

De KOFFIE TO GO bar is gevestigd bij de ingang van de golfbaan (volg de borden)

Dinercafé 't Kroegske

Spoordonkseweg 80
5688 KE Oirschot
www.kroegske.nl

0499 - 57 36 71